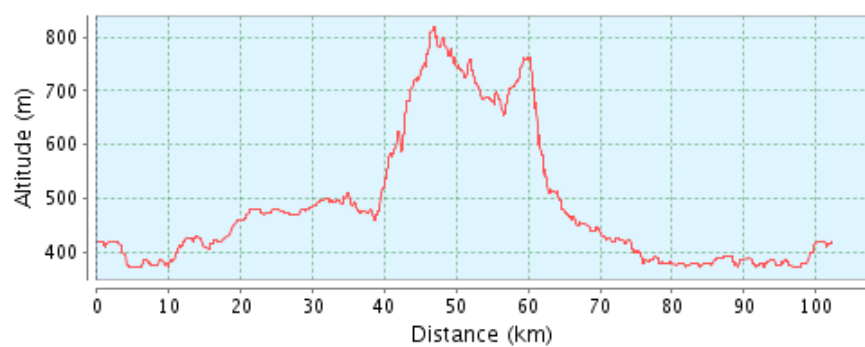
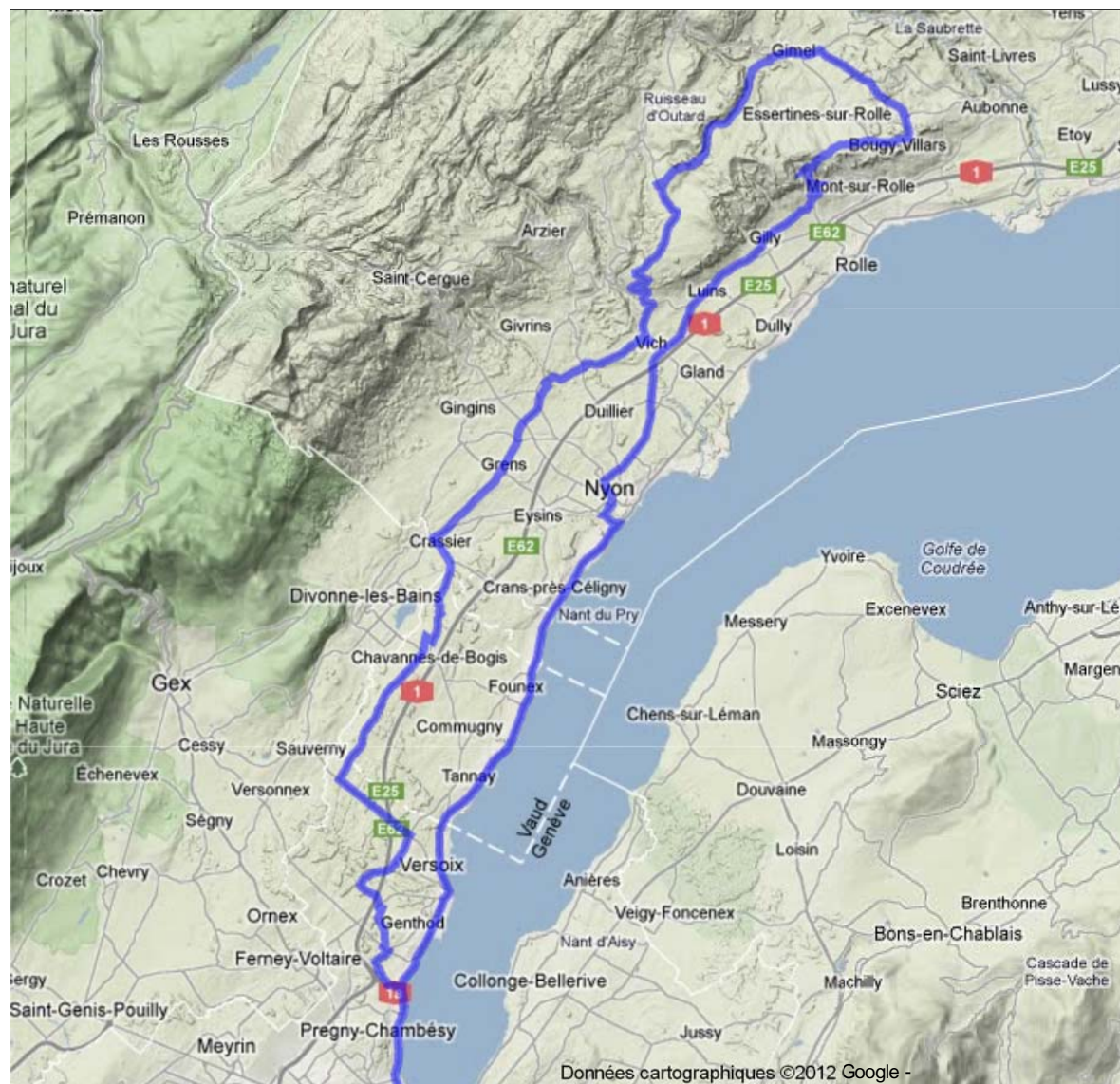




## 🇨🇭 SIGNAL DE BOUGY DE CYCLO-CHENOIS - 102,25 KM - CIRCUIT

Suisse , 1226 Thônex, Genf



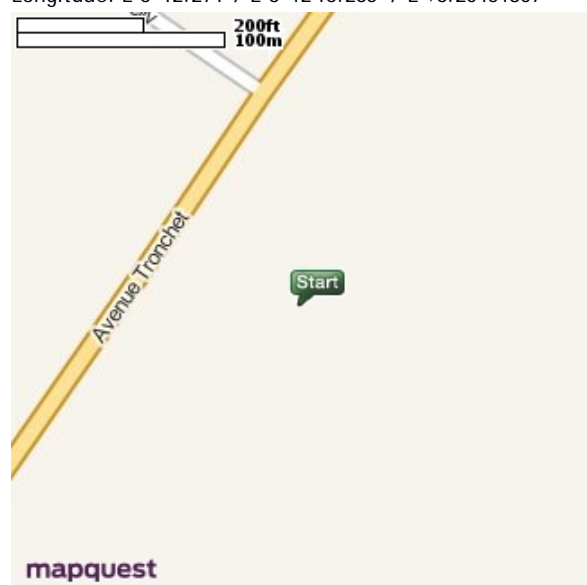
### Dénivellation

446 Mètres (Altitude de 372 Mètres à 818 Mètres)

Total des montées: 1 057 Mètres, Total des descentes: 1 057 Mètres

Coordonnées de l'origine

Latitude: N 46°11.643' / N 46°11'38.622" / N +46.1940617  
Longitude: E 6°12.271' / E 6°12'16.265" / E +6.20451807



Coordonnées de la destination

Latitude: N 46°11.572' / N 46°11'34.367" / N +46.1928800  
Longitude: E 6°12.041' / E 6°12'02.484" / E +6.20069000

